

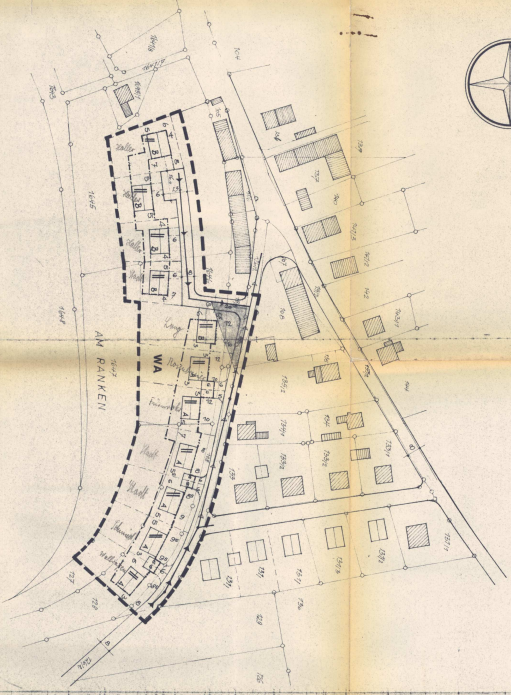


BEBAUUNGSPLAN

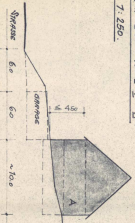
der Gemeinde

GROSSORHEIM Kfzs. Nördlingen

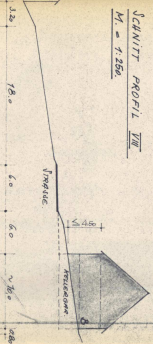
M : 1:1000



SCHNITT ZU PROFIL V+U.
M = 1:250



SCHNITT PROFIL VII.
M = 1:250



Zulassungskennz.

Zustimmungen

WA
G
= Grund des Geltungsbereichs
= "Allgemeines Wohngebiet" - trifft nur im Grund des Geltungsbereichs zu
= Flächen zur dazw.

Grundstück

40
= Baugrenze
= Grenzlinie Verkehrsflächen mit den Betriebsanlagen

10
= Abwände, die einbauen sind
= Grenzfläche mit Freizeitanlage

50
= "Hofabstände"

||
= Versorgungsleitung (Sauer und Kanal)

Zulassungskennz.
= hochbautenartige Anlagen mit freigelegter
Grundoberfläche von 400 qm Grundfläche
(Erzeugung aus anderen Bauwerken)

Einwohner

= bestehende Grundstücke
= Fläche für neue Grundstücke
= vorhandene Versorgungsleitung

Planverläufe:

Industriegebiet
Friedenspark
München 54, Karl Dopper, 51, 52, 54, 49, 60

München, den 2. 6. 1965

Karl Dopper